

# Аварийные перекрёстки Москвы

---



По данным мобильных Яндекс.Карт, июль 2011

Это небольшое исследование посвящено аварийным участкам в транспортной системе Москвы. Все данные получены от мобильного приложения Яндекс.Карты и охватывают период с марта по май 2011.

Мобильные Яндекс.Карты предоставляют водителям возможность предупреждать друг друга о различных дорожных событиях — с помощью отметок на карте. Каждый будний день участники движения оставляют в среднем более 2500 меток, информирующих об авариях на дорогах. На основании этих данных Яндекс выявил в транспортной системе Москвы участки, где чаще всего происходят ДТП.

Наиболее аварийные участки — это те, в которых ставят больше всего точек, обозначающих ДТП. Иногда водители используют эти точки не по назначению — например, чтобы сообщить о перекрытии дороги, а не об аварии. Чтобы повысить точность определения аварийно-опасных мест, в исследовании использовались только точки с комментариями, однозначно указывающими на дорожное происшествие. Например, «две машины средний ряд» или «олень под камазом».

## АВАРИЙНЫЕ УЧАСТКИ ТРАНСПОРТНОЙ СИСТЕМЫ МОСКВЫ В ТЕЧЕНИЕ ДНЯ

### МКАД

1. Пересечение с Ярославским шоссе
2. Пересечение со Щёлковским шоссе
3. Пересечение с шоссе Энтузиастов
4. Пересечение с Каширским шоссе
5. Пересечение с Липецкой улицей
6. Пересечение с Варшавским шоссе
7. Пересечение с улицей Поляны
8. Пересечение с Профсоюзной улицей
9. Пересечение с Ленинским проспектом
10. Пересечение с Можайским шоссе
11. Пересечение с проспектом Маршала Жукова
12. Пересечение с Волоколамским шоссе
13. Пересечение с улицей Молодёжной
14. Пересечение с Ленинградским шоссе ➡

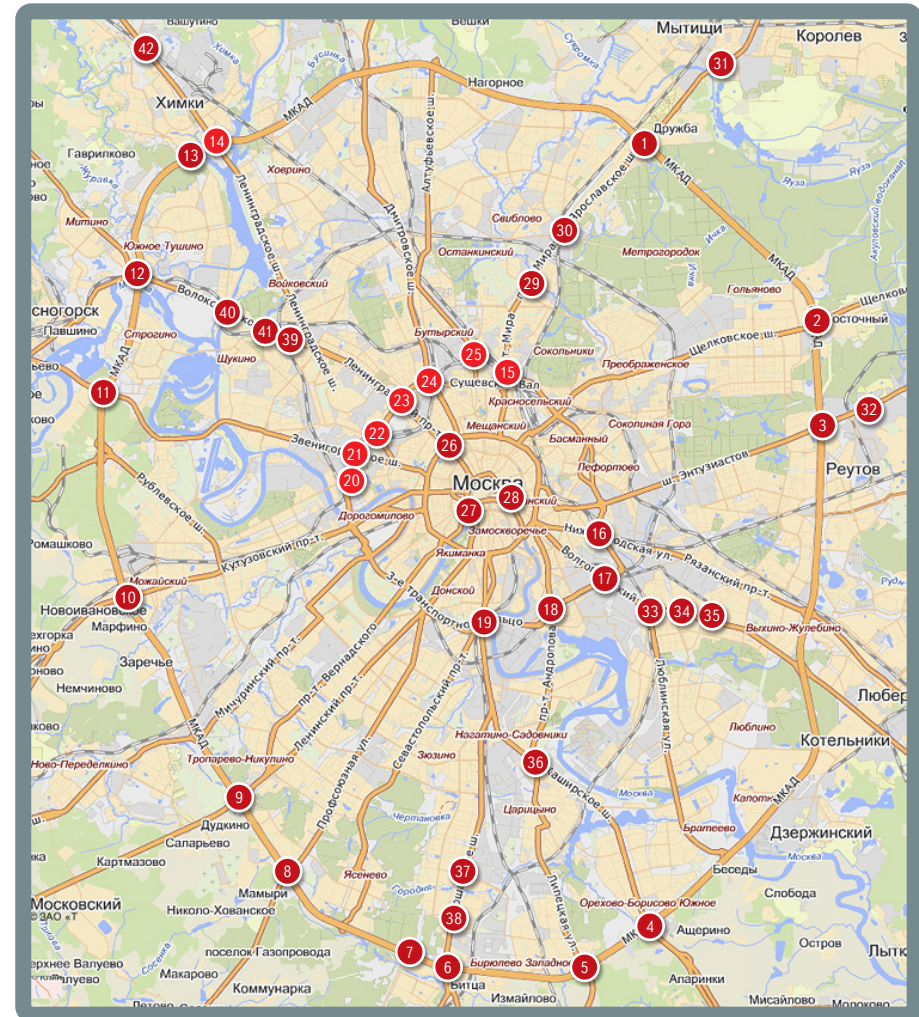
### ТТК

15. Пересечение с проспектом Мира
16. Пересечение с Нижегородской улицей ➡
17. Пересечение с Волгоградским проспектом ➡
18. Пересечение с Новоспасским проспектом
19. Пересечение с Варшавским шоссе ➡
20. Пересечение со Шмитовским проездом ➡
21. Пересечение с Нижегородским шоссе
22. Пересечение с Хорошёвским шоссе
23. Пересечение с Ленинградским проспектом
24. Пересечение с Бутырской улицей
25. Пересечение с Шереметьевской улицей

### ДРУГИЕ

26. Пересечение улиц Тверской и Большой Садовой

27. Улица Серафимовича: от Кремлёвской набережной до Кадашёвской набережной
28. Пересечение Москворецкой набережной и Устьинского проезда
29. Пересечение проспекта Мира и улицы Бориса Галушкина
30. Пересечение проспекта Мира и улицы Енисейской
31. Пересечение Ярославского шоссе и Олимпийского проспекта
32. Шоссе Энтузиастов около микрорайона ЦОВБ
33. Пересечение Волгоградского проспекта и Люблинской улицы ➡
34. Пересечение Волгоградского проспекта и Волжского бульвара
35. Пересечение Волгоградского проспекта и Зеленодольской улицы (м. Кузьминки)
36. Пересечение Каширского шоссе и проспекта Андропова ➡
37. Пересечение Варшавского шоссе и улицы Подольских Курсантов
38. Пересечение Варшавского шоссе и улицы Академика Янгеля
39. Пересечение Волоколамского шоссе и улицы Дубосековской
40. Пересечение Волоколамского шоссе и улицы Свободы ➡
41. Пересечение Ленинградского шоссе и улицы Константина Царёва
42. Пересечение Ленинградского и Международного шоссе



ПО ДАННЫМ МОБИЛЬНЫХ ЯНДЕКС.КАРТ, МАРТ – МАЙ 2011 ГОДА.

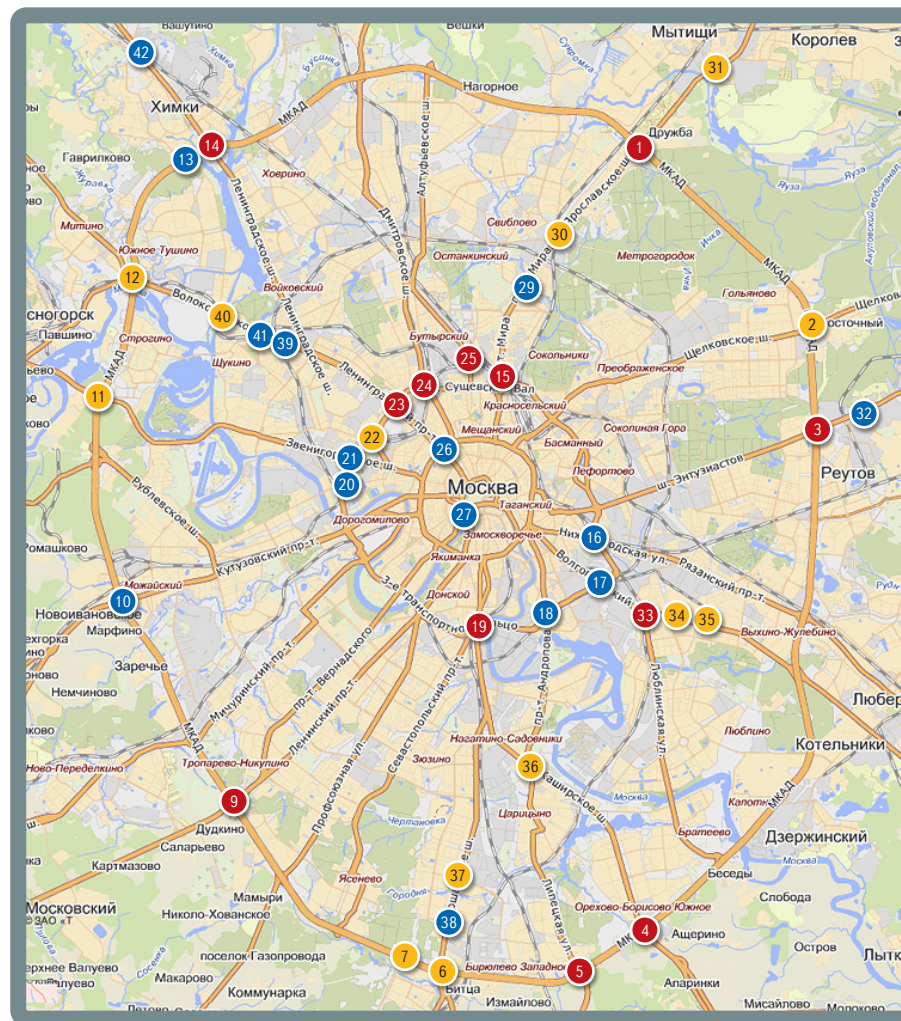
Много аварий происходит на участке Третьего Транспортного Кольца от Шмитовского проезда до проспекта Мира, а также на пересечении Ленинградского шоссе и МКАД. Вообще больше половины аварийных мест в Москве — это съезды с ТТК и МКАД. Можно предположить, что основная причина аварий в этих местах — низкая пропускная способность развязок и перекрёстков. Стремясь избежать пробок и проехать перекрёсток быстрее, водители нарушают правила — это и приводит к созданию аварийных ситуаций. Часть аварийных мест — восемь из сорока двух — совпадает с [бутылочными горлышками](#).

## АВАРИЙНЫЕ УЧАСТКИ ТРАНСПОРТНОЙ СИСТЕМЫ МОСКВЫ В ПЕРВОЙ И ВТОРОЙ ПОЛОВИНАХ ДНЯ

В утренние и вечерние часы пик карта аварийных мест значительно различается, поскольку изменяются транспортные потоки. Утром большинство водителей направляются в сторону центра Москвы, вечером — в область.

В первой половине дня аварийные места сосредоточены в пределах МКАД, за единственным исключением — пересечение Ярославского шоссе и Олимпийского проспекта в Мытищах. Вечером происходит больше аварий в центре. В наиболее загруженных и опасных местах (на участке ТТК от Ленинградского проспекта до проспекта Мира и на пересечении Ленинградского шоссе и МКАД) аварии происходят независимо от времени суток.

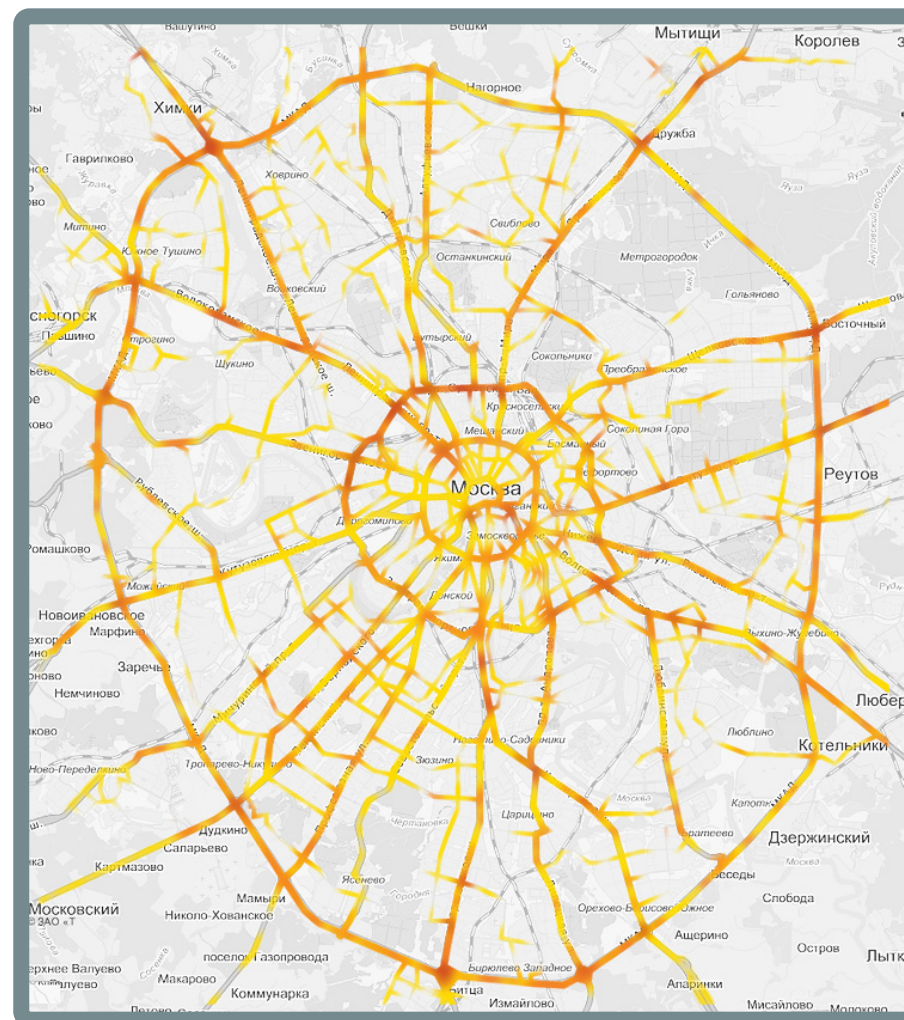
- Много аварий в первой половине дня
- Много аварий во второй половине дня
- Много аварий независимо от времени суток



ПО ДАННЫМ МОБИЛЬНЫХ ЯНДЕКС.КАРТ, МАРТ – МАЙ 2011 ГОДА.

## ТЕПЛОВАЯ КАРТА АВАРИЙНЫХ МЕСТ

В течение весны 2011 года аварии происходили на всех крупных магистралях Москвы. Одно из заметных исключений — Бережковская набережная. На этом участке вообще относительно спокойное движение, и аварий тоже немного.



Мало аварий

Много аварий

ПО ДАННЫМ МОБИЛЬНЫХ ЯНДЕКС.КАРТ, МАРТ – МАЙ 2011 ГОДА.

